

RKY = Valtakunnallisesti merkittävä rakennettu kulttuuriympäristö

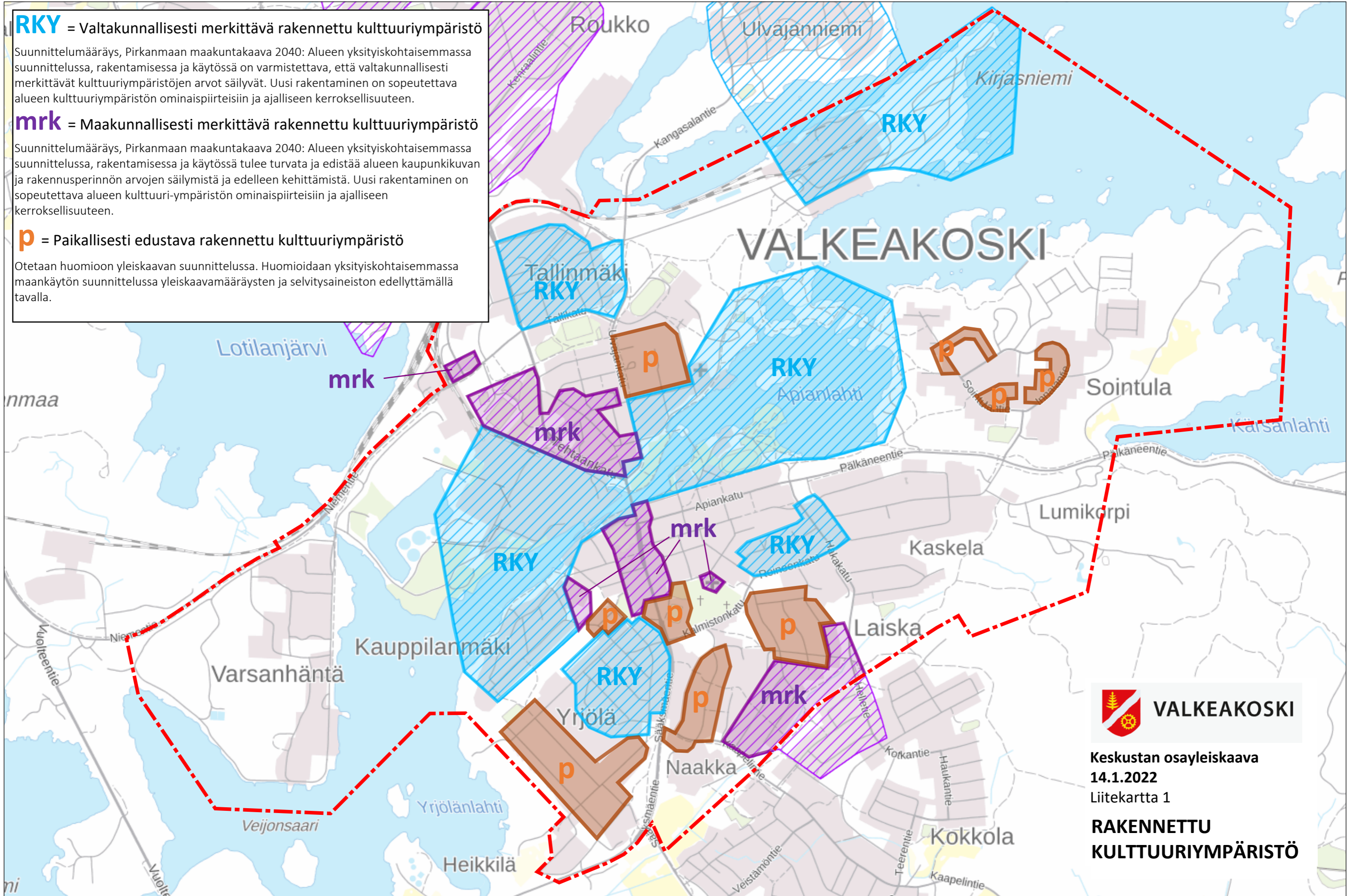
Suunnittelumääräys, Pirkanmaan maakuntakaava 2040: Alueen yksityiskohtaisemmassa suunnittelussa, rakentamisessa ja käytössä on varmistettava, että valtakunnallisesti merkittävät kulttuuriympäristöjen arvot säilyvät. Uusi rakentaminen on sopeutettava alueen kulttuuriympäristön ominaispiirteisiin ja ajalliseen kerroksellisuuteen.

mrk = Maakunnallisesti merkittävä rakennettu kulttuuriympäristö

Suunnittelumääräys, Pirkanmaan maakuntakaava 2040: Alueen yksityiskohtaisemmassa suunnittelussa, rakentamisessa ja käytössä tulee turvata ja edistää alueen kaupunkikuvan ja rakennusperinnön arvojen säilymistä ja edelleen kehittämistä. Uusi rakentaminen on sopeutettava alueen kulttuuriympäristön ominaispiirteisiin ja ajalliseen kerroksellisuuteen.

p = Paikallisesti edustava rakennettu kulttuuriympäristö

Otetaan huomioon yleiskaavan suunnittelussa. Huomioidaan yksityiskohtaisemmassa maankäytön suunnittelussa yleiskaavamääräysten ja selvitysaineiston edellyttämällä tavalla.



Keskustan osayleiskaava
14.1.2022
Liitekartta 1

**RAKENNETTU
KULTTUURIYMPÄRISTÖ**



500 m

KIINTEÄT MUINAISJÄÄNNÖKSET

- 1 - Kirjaslampi 1; kivekautinen asuinpaikka
- 2 - Apia (Appia); historiallisen ajan asuinpaikka/kylätontti
- 3 - Linnosaari; rautakautinen hautaröykkiö ja keskiaikainen puolustusvarustus
- 4 - Kivisenojan raja; historiallisen ajan rajamerkki
- 5 - Kirjaslampi 3; historiallinen asuinpaikka
- 6 - Kirjaslampi 2; kivekautinen asuinpaikka
- 7 - Kirjaslampi 4; myllyn paikka

MUUT KOHTEET

- 8 - Kirjaslampi 5; mahdollinen myllynpaikka
- 9 - Myllysaaren kanava ja pato; teollisuushistoriallinen jäännös
- 10 - Palmurinne; historiallinen kilometripylväs
- 11 - Apian historiallisen ajan kiviaita
- 12 - Käytöstä poistunut kylien välinen rajamerkki

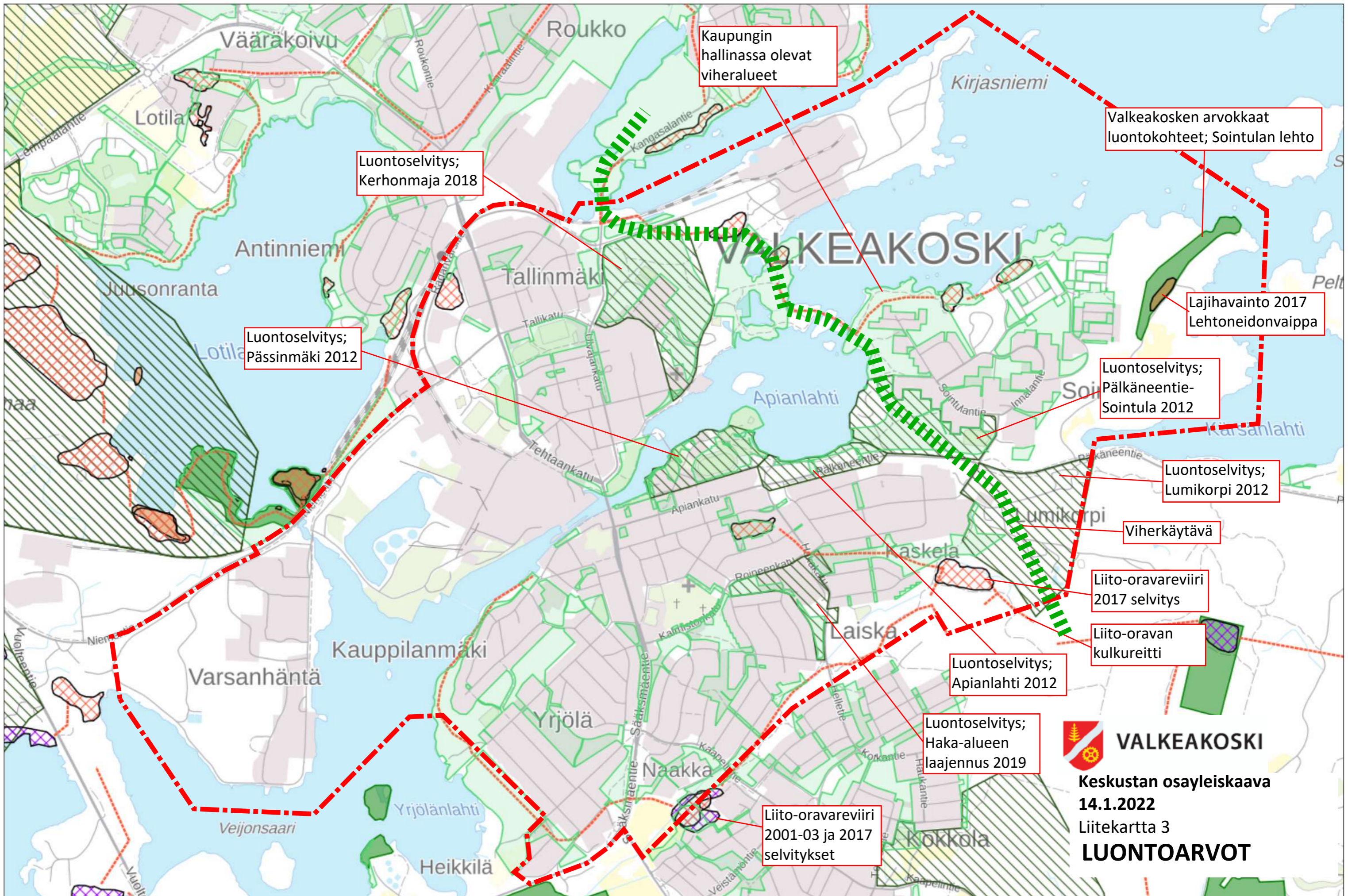


Keskustan osayleiskaava
14.1.2022
Liitekartta 2

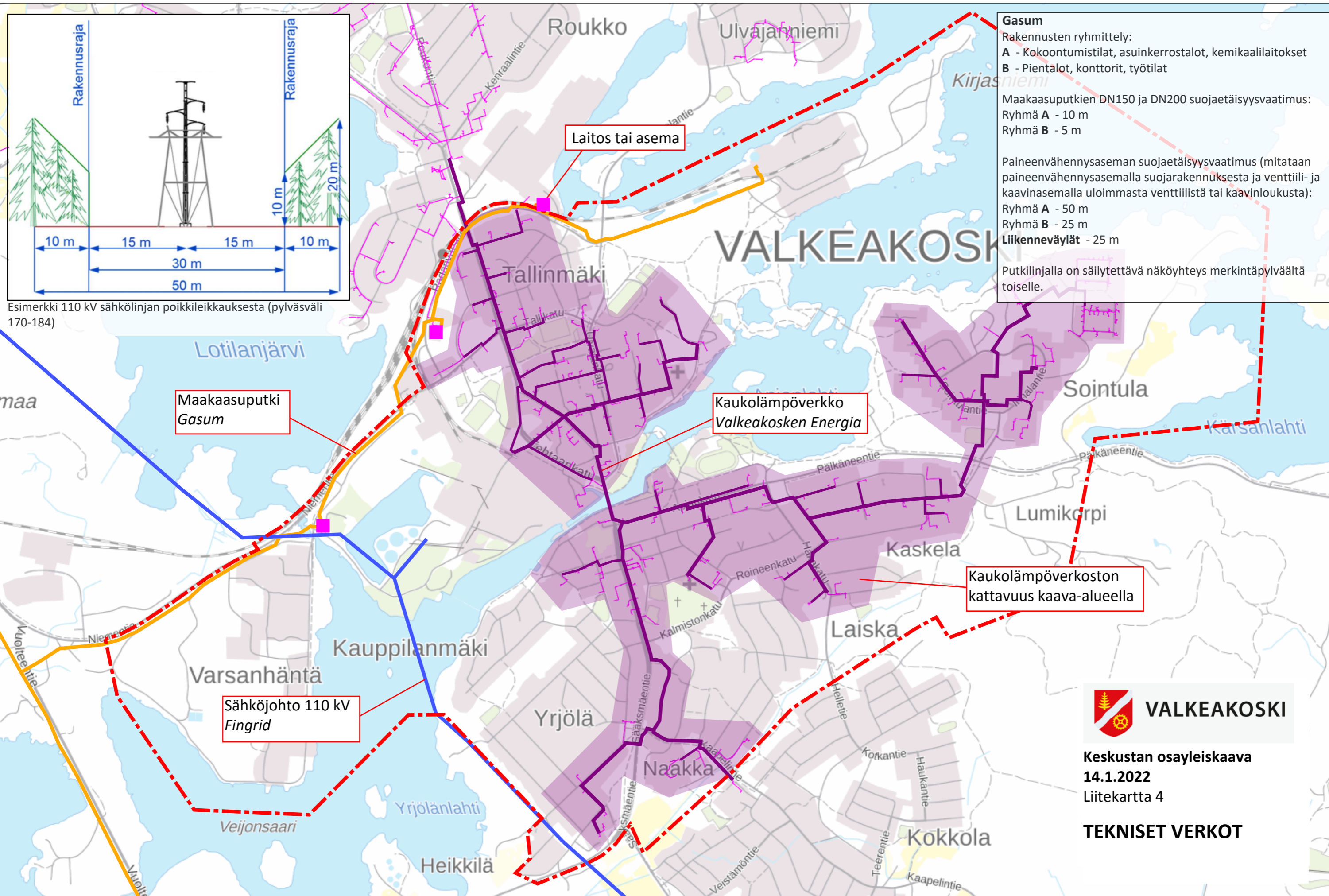
MUINAISJÄÄNNÖKSET



500 m



500 m



Esimerkki 110 kV sähkölinjan poikkileikkauksesta (pylväsväli 170-184)

Gasum
 Rakennusten ryhmittely:
A - Kokoontumistilat, asuinkerrostalot, kemikaalilaitokset
B - Pientalot, konttorit, työtilat

Maakaasuputkien DN150 ja DN200 suojaetäisyysvaatimus:
 Ryhmä **A** - 10 m
 Ryhmä **B** - 5 m

Paineenvähennysaseman suojaetäisyysvaatimus (mitataan paineenvähennysasemalla suojarakennuksesta ja venttiili- ja kaavinasemalla uloimmasta venttiilistä tai kaavinloukusta):
 Ryhmä **A** - 50 m
 Ryhmä **B** - 25 m
Liikenneväylät - 25 m

Putkilinjalla on säilytettävä näköyhteys merkintäpylväältä toiselle.

Maakaasuputki
 Gasum

Kaukolämpöverkko
 Valkeakosken Energia

Kaukolämpöverkoston
 kattavuus kaava-alueella

Sähköjohto 110 kV
 Fingrid

Laitos tai asema



Keskustan osayleiskaava
 14.1.2022
 Liitekartta 4

TEKNISET VERKOT