


Kaava-alueen sijainti:



VALKEAKOSKEN KAUPUNKI

1:1000

532, Sorrilan autopaikat

5.2.2021

Tällä asemakaavamuutoksella muutetaan osaa vuonna 1983 hyväksytystä Sääksmäentie- Kaapelintie asemakaavasta sekä osaa vuonna 1946 hyväksytystä Hautausmaan ja Jyräänmäen alueen asemakaavasta.

Tämä asemakaavamuutos koskee:  
Valkeakosken kaupungin kiinteistöjä  
908-412-1-59.

Tällä esemakaavan muutoksella muodostuu:  
Valkeakosken kaupungin 4. kaupunginosan  
korttelia 39.

Asemakaava-alueen korttelialueelle laaditaan tonttijako sitovana.

Asemakaavan pohjakartta täyttää JHS 185 vaatimukset, tarkistettu

Tontti-insinööri \_\_\_\_\_ Jani Kiiskilä

Tämä kartta on Valkeakosken kaupunginhallituksen esityksen .20 § mukainen

Hallintojohtaja \_\_\_\_\_ Anne Laukkanen


### ASEMAKAAVAMERKINNÄT JA -MÄÄRÄYKSET

**LPA**

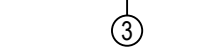
Autopaikkojen korttelialue.



3 m kaava-alueen rajan ulkopuolella oleva viiva.



Korttelin, korttelinosan ja alueen raja.



Sitovan tonttijakon mukaisen tontin raja ja numero.

**39**

Korttelin numero.

**(5)**

Suluissa olevat numerot osoittavat korttelit, joiden autopaikkoja saa alueelle sijoittaa.

Vireilletulo pvm.	Ehdotus KH	Hyväksyminen KH
Luonnos KH	Ehdotus nähtävillä	
Luonnos nähtävillä		

KAUPUNKISUUNNITTELU		Suunnittelija	Mila Mäenluoma
		Piirtäjä	Mila Mäenluoma
Mila Mäenluoma	Kaava nro	532	
Kaava-suunnittelija	Diariinro	VLK/356/10.02.01/2021	

Tämä kaavakartta on saanut lainvoiman \_\_\_\_\_ ja kuulutettu yleisesti tiedoksi

Ilmoitustaulun hoitaja \_\_\_\_\_