




Ulkoilureitti / latu 

Valaistu ulkoilureitti / latu 

Ulkoilureitti 

ROUKON HIHTOLADUT

1 km = 1,2 km (p/v) helppo valaistu latu
 2 km = 1,9 km (p/v) helppo valaistu latu
 7 km = 6,5 km (p/v) keskitasoinen valaistu latu
 5 km = 4,9 km (p/v) keskitasoinen valaistu latu
 Valaistut yhdysladut Roukon koululle ja Salomaantielle

METSÄLADUT

10 km (p) keskitasoinen latu
 16 km (p) keskitasoinen meno-paluulatu Rutajärvelle
 22 km (p) keskitasoinen latu = Rutajärven lenkki
 Yhdysladut (p) Kangasalle ja Tampereelle

Pohjakarta-aineisto
 © Maanmittauslaitos, lupa nro 503/MML/09
 © Valkeakosken kaupunki, Maa- ja mittaus toimi 2010

