



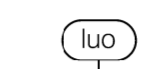







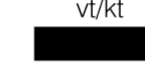








VALKEAKOSKEN KAUPUNKI

Mittakaava 1:1000

-  Ohjeellinen/vaihtoehtoinen tielinjaus.
-  Tieliikenteen yhteystarve.
-  Kevyen liikenteen yhteystarve.
-  Viheryhteystarve
-  Luonnon monimuotoisuuden kannalta erityisen tärkeä alue.
-  TP Työpaikka-alue.
-  T Teollisuus- ja varastoalue.
-  V Virkistysalue.
-  L Liikennealue.
-  LR Rautatieliikenteen alue.
-  E Erityisalue.
-  W Vesialue.
-  Suojelu-/muinaismuistokohde.
-  v/kt Valtatie/kantatie.
-  st/pk Seututie/pääkatu.
-  Yhdysrata/sivurata/kaupunkirata.
-  Ulkoilureitti.
-  Johto tai linja. Ympyrään merkitään johdon tai linjan tyyppiä kuvaava kirjain- tai muu tunnus.

Valkeakosken kaupungin kaupunkisuunnittelu
Sääksmäentie 2, 37600 VALKEAKOSKI



VALKEAKOSKEN KAUPUNKI

1:1000

13 Holminrannan oikeusvaikutteinen osayleiskaava

KEHITYSKUVA 19.9.2011

Tämä kartta on Valkeakosken kaupunginhallituksen päätöksen -----201- § ---- mukainen
Hallintojohtaja Anne Laukkanen

Vireilletulo pvm.	Ehdotus KH	Hyväksyminen KH
Luonnos KH	Ehdotus nähtävillä	Hyväksyminen KV
Luonnos nähtävillä		Lainvoimaisuus

KAUPUNKISUUNNITTELU	Suunnittelija	Teija Mäkelä
	Piirtäjä	Outi Kanerva
Teija Mäkelä Kaavoitusarkkitehti		Kaava nro
		KV hyv.
		Lainvoima