


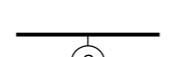
# VALKEAKOSKEN KAUPUNKI

Mittakaava 1:1000

**TT** Teollisuusrakennusten korttelialue.

 3 metriä kaava-alueen rajan ulkopuolella oleva viiva.

 Korttelin, korttelinosan ja alueen raja.

 Sitovan tonttijaon mukaisen tontin raja ja numero.

**17** Kaupungin- tai kunnanosan numero.


**6** Korttelin numero.

e=0.60 Tehokkuusluku eli kerrosalan suhde tontin/rakennuspaikan pinta-alaan.

 Rakennusala.

 Istutettava alueen osa.

*Valkeakosken kaupungin kaupunkisuunnittelu*  
*Sääksmäentie 2, 37600 VALKEAKOSKI*



VALKEAKOSKEN KAUPUNKI

1:1000

451 Tikinmaankujan kaavamuutos

EHDOTUS 19.9.2011

Asemakaavan muutos koskee:  
Valkeakosken kaupungin 17. kaupunginosan  
korttelin 6 tonttia 10  
sekä puistoaluetta.

Asemakaavan muutoksella muodostuu:  
Valkeakosken kaupungin 17. kaupunginosan  
korttelin 6 tontit 10 ja 13.

Asemakaava-alueen korttelin 6 tontille 13 laaditaan sitova tonttijako myöhemmin.

Asemakaavaehdotus perustuu pohjakarttaan, joka täyttää  
1.1.2000 voimaantulleen kaavoitusmittausasetuksen  
(1284/1999) vaatimukset, tarkistettu  
Tontti-insinööri \_\_\_\_\_ Jani Kiiskilä

Tämä kartta on Valkeakosken kaupunginhallituksen päätöksen -----201- § ---- mukainen  
Hallintojohtaja \_\_\_\_\_ Anne Laukkanen

Vireilletulo pvm.	5.7.2011	Ehdotus KH	26.9.2011	Hyväksyminen KH
Luonnos KH	27.6.2011	Ehdotus nähtävillä	10.10.-10.11.2011	Hyväksyminen KV
Luonnos nähtävillä	5.7.-31.7.2011			Lainvoimaisuus

KAUPUNKISUUNNITTELU	Suunnittelija	Teija Mäkelä
	Piirtäjä	Outi Kanerva
Teija Mäkelä Kaavoitusarkkitehti	Kaava nro	451
		KV hyv.
		Lainvoima